

## 1. ALNARPS FÄLAD

Alnarps fälad, eller Alnarps ängar som området också kallas, består av ett vidsträckt område av betade strandängar. Med Öresund i väster och fritidsområdet Spillepeng i söder, Malmövägen i öster och Öresundsparken i norr, är ängarna ett avskilt och ostört naturområde. Dessa ängar har troligtvis använts som betesmark sedan bronsåldern och har ett stort kulturhistoriskt värde. På grund av den skiftande miljön med regelbundet översvämmade havssträndängar i söder och torrare ängsmarker i norr, finns en rik flora med flera sällsynta arter såsom bolmört och piggtistel samt ett stort antal salttåliga arter. Ängarna utgör en viktig häckningslokal för många sjöfåglar och vadare, såsom skärfläcka och tofsvipa. Platsen, med det grunda vattenområdet i bukten och revlarna, är också en viktig rast- och övervintringsplats för många fåglar, som myrspov, rödbena och den rödlistade sydliga kärrenäppan. Området, som till stora delar tillhör Sveriges lantbruksuniversitet vid Alnarp, innehåller också en skjutbana och flera pittoreska fiskehoddor. Strandängarna är naturreservat sedan år 2007 och det är inte tillåtet att gå in på området under den känsliga häckningsperioden från den 15 mars till 1 oktober.



Betande kor på Alnarps fälad.

## 2. ÖRESUNDSPARKEN OCH STRANDHUSEN

Norr om Alnarps fälad tar ett nytt och mer tillgängligt kustområde vid, med grusad gång- och cykelväg, längs stranden och stora gräsytor med skyddande vegetation. Från söder kommer man först till Öresundsparken och Öresundsparkens fritidsområde, som tidigare var campingplats. Där finns också Blå caféets matservering och bra parkeringsmöjligheter. Följer man den steniga kustremsan norrut närmar man sig Strandhusen som hör till Lommas äldsta och mest

karaktäristiska bebyggelse, arbetarbostäderna från 18- och början av 1900-talet. Idag är husen av mycket varierad karaktär och ålder men det finns fortfarande ett stort inslag av byggnader som uppfördes under tegelindustrins storhetstid.

Nedanför Öresundsparken slingrar sig stigen längs havet.



Vid Lomma Saltjöbad söker sjöfåglar föda bland sandrevlarna.


## 3. LOMMA SALTSJÖBAD

Anläggningen Lomma Saltjöbad invigdes 1910 och var under seklets början en populär samlingsplats för badturister med badbrygga, strandpark, kallbadhus, restaurang, Folkets hus och så småningom en dansrotunda. Idag finns dansrotundan och Folkets hus kvar ifrån den tiden, samt en nybyggd 150 meter lång brygga.

Den långgrundna stranden och strandrevlarna nedanför är en populär badplats bland ortsbor och besökande. Längs revlarna finns ett rikt fågelliv med bland annat strandskata och större strandpipare. Innanför stranden breder ett grönområde ut sig med stora klippta gräsytor och vegetationsridåer genomkorsat av grusgångar. I området finns också ett vindskydd för fågelskadning, en hundrastgård och en boulebana.

## 4. HAMNHUSEN OCH T-BRYGGAN

Hamnhuset är ett bostadsområde med flerbostadshus från början av 1980-talet. I anslutning till byggnaderna finns ett system av konstgjorda dammar som kallas Havsblickdamarna. Detta är ett populärt område bland flanerare och boende under hela året, inte minst kalla vinterdagar då dammarna besöks av skridskoåkare. Hamnhuset blev vid sitt uppförande mycket omtalade som ett av de första bostadsområdena med vatten som en viktig kvalitet i boendemiljön. Utanför dammarna breder ett grönområde ut sig med böljande gräsytor och naturliga planteringar. Här finns en amfiteater inbyggd i en gräskulle samt ett formstarkt konstverk av Marie Lindström i form av fem stora diabaskolonner på en kulle. Verkets namn är "Konfrontation pre post". Från piren sträcker sig en träbrygga ut över vattnet, den så kallade T-bryggan, som är en av Lommas mest välfrekventerade badplatser.



T-bryggan är en populär badplats i anslutning till hamnområdet.

## 5. LOMMA HAMN

Lomma har, som gammalt fiskeläge, en genuin och livaktig hamnmiljö med yrkesfiskare, fiskrökeri och småbåthamn. Under sommarhalvåret är hamnen full av aktivitet med tillströmmande turister, ortsbor och båtfolk. Här finns ett gott serviceutbud såsom caféer, restauranger, kiosker, båtservice, dykarklubb mm. På norra sidan av Höje ås mynning växer Lommas nyaste bostadsområde fram med torg, parkstråk, uteserveringar och strandnära boende. Den planerade utbyggnaden av Lomma Hamn tilldelades 2004 Sveriges Arkitekters planpris för bästa planförslag. Området ligger också på gångavstånd från Lomma centrum. Det nya biblioteket på Hamntorget är också värt ett besök.



I förgrunden syns småbåtshamnen som under sommaren fylls av gästande segelbåtar.

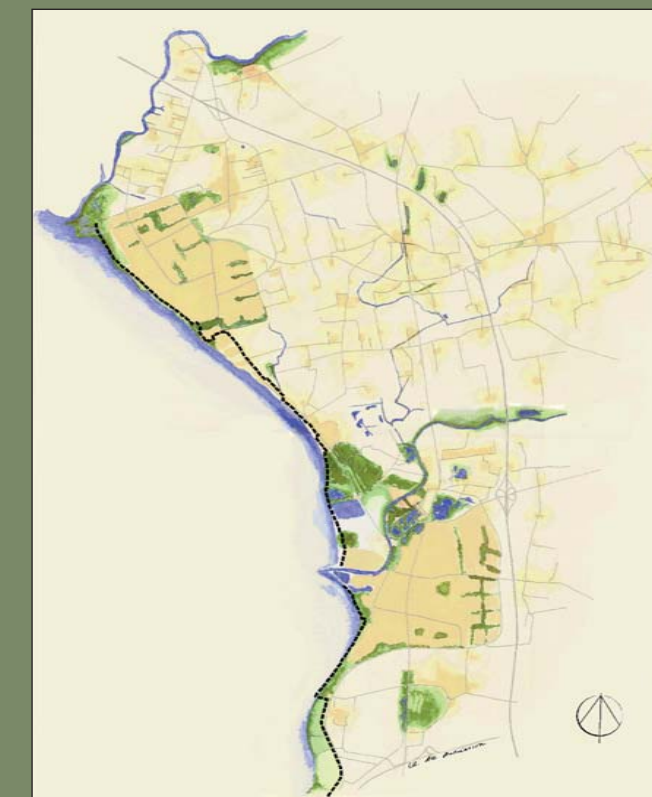
## 6. LOMMA STRANDBAD OCH STRANDFURET

Norr om Höje å breder en lång sträcka av bländande vit sandstrand ut sig, Lomma norra badplats. Denna populära badplats kallas i folkmun Lomma Beach. Här ses under varma sommardagar ett myller av människor som kommit hit för att njuta av sol och bad. Det långgrundna vattnet är också populärt bland vindsurfare som har sitt klubbhus bakom en vall av sandklitter. Övriga sportaktiviteter som utövas på stranden är bland annat beachvolley, frisbee och strandfotboll. Vegetationen består huvudsakligen av strandråg och vresros som hjälper till att binda den vandrande sanden. Lite längre norrut finns ett parti med uppvuxen vegetation innanför sanddynerna. Området planterades i början av 1900-talet med bland annat tall, därav namnet Strandfuret, men domineras idag av björk och lönn. Skogspartiet används dels som utflyktsmål för förskolor och skolklasser, dels som skydd för sol och blåst för badare och strandflanörer under varma sommardagar.

Lommas populära badstrand norr om hamnen.



# Strandstråket



Tänke. Om-tänke. Mest tänke!



## Välkommen till Strandstråket!

Lomma kommun har en 21 kilometer lång och vacker kuststräcka längs Lommabukten. Genom att skapa ett strandstråk vill kommunen erbjuda en möjlighet att vandra längs hela kusten från fritidsområdet Spillepeng i söder till Lödde å i norr. Strandstråket är ett gång- och promenadstråk med enklare utformning, standarden är i huvudsak gångväg eller stig. Det finns partier där stigen har ett hårt underlag, vilket gör att det är lättframkomligt (se kartan), och det går att ta sig fram med exempelvis rullstol.

Allemansrätten ger oss möjlighet att röra oss fritt i naturen, men med rätten följer också krav på hänsyn och varsamhet mot natur och djurliv, markägare samt våra medmänniskor.

Läs mer om Strandstråket på [www.lomma.se/strandstraket](http://www.lomma.se/strandstraket). Vid frågor kontakta Lomma kommun, [info@lomma.se](mailto:info@lomma.se), telefon 040-641 10 00. För trafikupplysning och busshållplatser längs sträckan kontakta Skånetrafiken, telefon 0771 - 77 77 77.

Lomma maj 2016



- Badplats
- Camping
- Information
- Minigolf
- Rastplats
- Toalett
- Parkering
- Grillplats
- Busshållplats
- Gångstråk
- Lättframkomligt gångstråk



Lommabukten  
ÖRESUND

## 7. KUSTDAMMARNAS OCH HABOLJUNGS ALKÄRR


Kustdammarna består av två dammar; Fyrkantsdammen och Trekantsdammen, som ursprungligen var lertäkter för tegelframställning. Dammarna är idag viktiga rastlokaler för övervintrande sjöfåglar, särskilt då väderförhållandena i Öresund är hårda och dammarna kan erbjuda en mer skyddad miljö. Under vinterhalvåret finner man här stora flockar av rastande vigg. I dammarna kan man också se t.ex. bergand, salskrake, sot-höna och skäggdopping. Norr om kustdammarna ligger Haboljungs camping inbäddad i grönska. Detta är ett välbesökt fritidsområde med vacker badstrand och olika aktiviteter, bland annat minigolf. Norr om campingen finns Haboljungs Alkärr som är ett viktigt, vildvuxet naturområde med flera sällsynta växter som bolmört och odört, gott om småfåglar och en del sällsynta spindelarter. Området är ursprungligen gammal betesmark som med tiden vuxit igen och bildat en tät sumpskog. Intill den fuktiga skogen förekommer partier med vass- och kärrvegetation som mot Öresund övergår i friskäng där mängder av fjärilar trivs.



Kustdammarna var ursprungligen gamla lertäkter för framställning av tegel.

## 8. HABOLJUNG OCH GRÖNHÖGARNAS

Bebyggelseområdet Haboljung, som sträcker sig längs kustvägen mellan Lomma och Bjärred, uppfördes som ett sommarstugeområde under 1930-talet. Området har fortfarande en välbevarad fritidshuskaraktär med enkla trästugor och stora naturtomter, inramade av häckar eller glesa staket. På senare år har området befolkats av allt fler åretruntboende som anpassat husen efter sina behov genom om- och tillbyggnader. Strax norr om Haboljung finns en rastplats, Grönhögarna, med parkering och toalett. Platsen är en populär utgångspunkt för traktens vind- och kitesurfare.



Kuststräckan vid Grönhögarna är populär bland traktens vind- och kitesurfare.



Sommarcafé vid Bjersund.

## 9. STRANDSTENARNA

Vid stranden söder om Bjärred anlades 2010 en ny utsiktsplats längs Strandstråket, Strandstenarna.

## 10. BJERSUNDS TEGELBRUK

I Bjärreds södra utkant ligger Bjersunds tegelbruk inbäddat i grönskan. Anläggningen togs i bruk år 1855 men var endast i drift under 30 år fram till 1885. Den välbevarade tegelbruksmiljön med bostadshus, tegelugn och torklada, är unik i sitt slag i Lomma kommun och har genomgått flera var-samma restaureringar. Byggnaderna i vit puts ligger omgärdade av öppna gräsplaner och en trädgård med klippta avenbokshäckar och buxbomsrader. Här är numera inhytt en restaurang och ett sommarcafé, Länga Längan, som är populärt utflyktmål. Vattnet som ligger endast ett stenkast bort är tillgängligt genom en öppning i den frodiga vegetationen. Härifrån kan man ta sig norrut längs stranden på en slingrande stig kantad av hamlade pilar.



Tegelugnen vid Bjersund är en välbevarad byggnad från 1855.

## 11. LÄNGA BRYGGAN OCH STRANDPROMENADEN

Vid Bjärreds saltsjöbad, ett skogsparti med stora bokar i södra delen av Bjärred, ligger Länga bryggan som sträcker sig 500 meter ut i sundet och som under sommaren utgör samhällets stora samlingspunkt. Detta var också platsen för den omtalade och välrenommerade anläggningen Bjærreds Saltsjöbad från 1901. Här fanns vid den tiden både badhotell, eleganta restauranter, nöjespalats och en grönskande park. Hit tog sig badgästerna med det populära badtåget från Lund. Idag finns bara de gamla bokarna kvar av den ursprungliga anläggningen. Istället ligger det längst

Länga bryggan och kallbadhuset.



ut på Länga bryggan ett modernt kallbadhus från 2004 med restaurang.

Strandstråket följer stranden norrut förbi Gamla Bjærred och vidare mot Norra Villavägens pampiga sekelskifteshus med lum-miga trädgårdar. Många av villorna uppfördes samtidigt som Saltsjöbadet och Bjærreds station, i början av 1900-talet, av Lunds rika borgare.



Strandstråket går längs bebyggelsen utmed Norra Villavägen i Bjærred.

## 12. GYLLINS ÄNGAR

Utmed Öresund ligger Gyllins ängar som ingår i naturreservatet vid Löldeåns mynning. Ängarna betades fram till 1970-talet av hästar men hävdas idag med maskin-klippning. Vegetationen består av spridda dungar av träd och buskar samt en rik flora med arter som älgört, höskallra, gullusern, femfingerört, trift och strandkvanne. Den 8000 år gamla strandvallen från Littorinahavet, som sträcker sig parallellt med strandlinjen en bit inåt land, är markant i området. Grönområdet är ett populärt utflyktsmål för förskolor och skolor i närområdet. Här finns flera iordningsställda grillplatser och rastplatser.



Ovan till vänster syns Trift och i mitten Strandkvanne. Bilden nedan visar entrén till Gyllins ängar ifrån söder.


## 13. LÖLDEÅNS MYNNING

De betade strandängarna vid Löldeåns mynning är sedan 1970-talet ett naturreservat. Förutom de rika havsstrandängarna finns flera sammanhängande vasspartier ut mot Öresund, genom vilka man når vattnet på en smal träspång. Örtfloran är rik och varierande med bland annat orkidén ängsnycklar samt kabbeleka, gulval och flera salttåliga strandängsarter.



På en träspång når man sundet och Lölde ås mynning.

Fågellivet kan beskådas från ett högt fågeltorn inne på betesmarken. Här kan man se sävsångare och dubbelbekasin, och under vintern kan man, om man har tur, se havsörn vid ämynningens grunda vikar. Området får ej beträdas från den 15 april till den 15 juli. I sundet utanför ämynningen kan man vid lågvatten skymta ett 30 meter långt rev av stora stenar, "Löldekar". Detta antas vara en forntida angringsplats för större båtar som inte kunde ta sin last vidare upp i Lölde å.



Ovan till höger syns orkidén ängsnycklar som hör till den rika örtfloran och i mitten en sävsångare. Nedan fågeltornet varifrån man har en vid utsikt över de öppna grässlätterna.

