




**TECKENFÖRKLARING**

-  = De i 28 2mom. i hälsovårdsordningen angivna områdena.
-  = Områden för vilka stads- eller byggnadsplan fastställts.
-  = Kommungräns.