

# Natur & Tillgänglighet

i Lomma kommun



**NÄRMARE NATUREN**

*Låt naturen bli en tillgång för alla*

# NÄRMARE NATUREN

Låt naturen bli en tillgång för alla

## UTVALDA NATUROMRÅDEN I LOMMA KOMMUN

### Bjärred & Borgeby

- |                        |          |
|------------------------|----------|
| 1. Löddeåns mynning    | sidan 7  |
| 2. Domedejla mosse     | sidan 9  |
| 3. Löddesnåsparken     | sidan 11 |
| 4. Bjärehovsparken     | sidan 13 |
| 5. Bundys park         | sidan 15 |
| 6. Bjärreds saltsjöbad | sidan 17 |
| 7. Löddesnåsslingan    | sidan 19 |

### Hela kommunen

- |                  |          |
|------------------|----------|
| 8. Strandstråket | sidan 21 |
| 9. Lommabukten   | sidan 25 |

### Lomma & Alnarp

- |   |          |
|---|----------|
| 10. Habo dammar   | sidan 27 |
| 11. Haboljungs fure                                     | sidan 29 |
| 12. Oskarsfridsdammarna                                 | sidan 31 |
| 13. Kyrkfuget   | sidan 33 |
| 14. Kustdammarna  | sidan 35 |
| 15. Östra dammen  | sidan 37 |
| 16. Pråmlyckan  | sidan 39 |
| 17. Slättängsdammarna                                   | sidan 41 |
| 18. Lerviksparken                                       | sidan 43 |
| 19. Pilängsparken                                       | sidan 45 |
| 20. Strandhusen & Strandparken                          | sidan 47 |
| 21. Sydöstra slingan                                    | sidan 49 |
| 22. Öresundsparken & Öresunds-<br>parkens fritidsområde | sidan 51 |
| 23. Alnarpsparken                                       | sidan 53 |

### HITTA HIT!

För att se vilka busslinjer och tidtabeller som gäller till respektive naturområde vänligen gå in på skånetrafikens hemsida: [www.skanetrafiken.se](http://www.skanetrafiken.se) eller ring tel: 0771-77 77 77.

Bidrag från den lokala naturvårds-satsningen (NIP/LONA) har delvis finansierat arbetet med framtagande av naturguiden.



**Produktion:**  
Lomma kommun

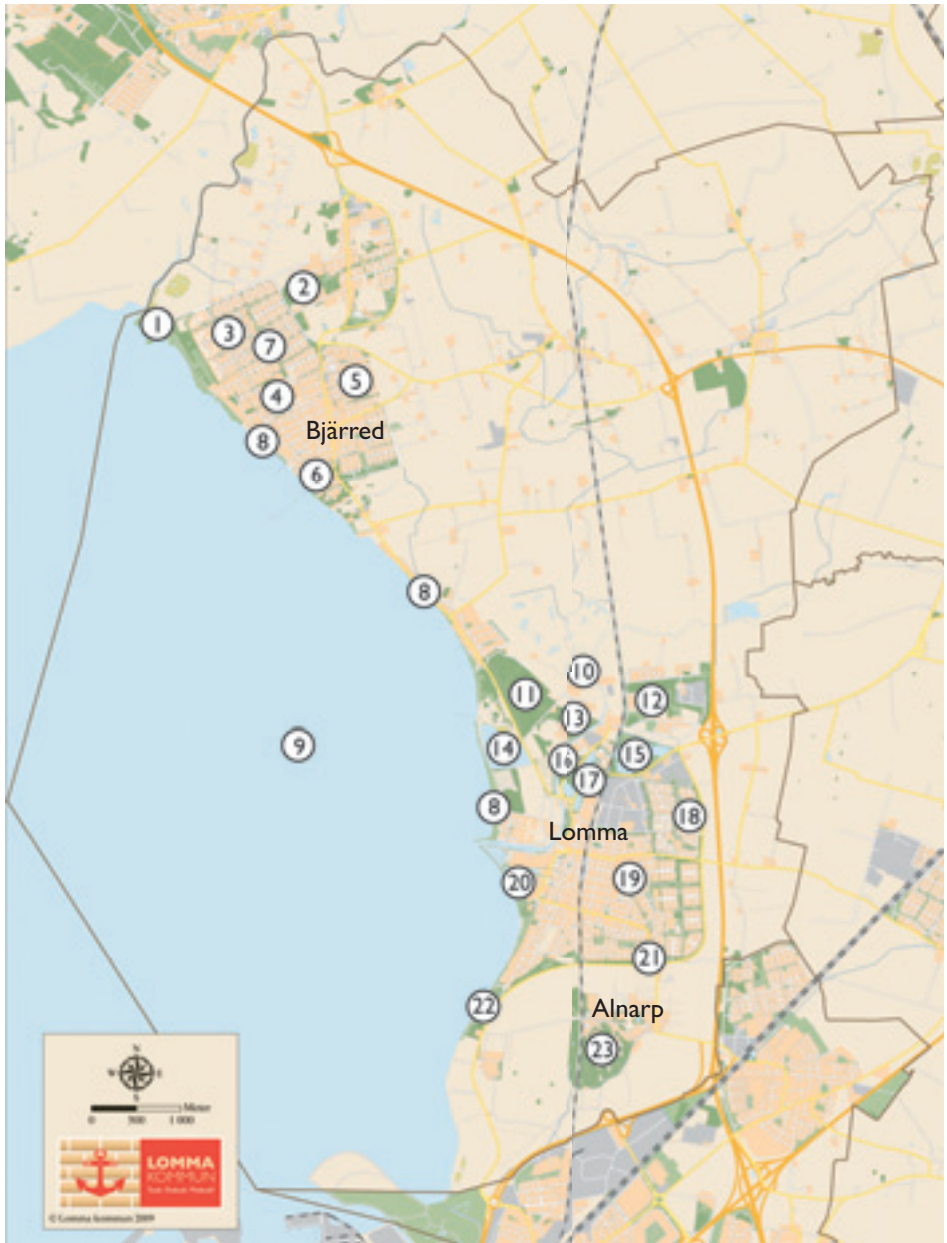
**Layout:**  
Maria Nilsson

**Fotografier:**  
Åse Andréasson och Maria Nilsson

**Områdesillustrationer:**  
Åse Andréasson och Maria Nilsson

**Övriga illustrationer:**  
Maria Nilsson om inget annat anges

**Tryck:**  
Printus digital AB, 3000 ex, 2010




# NÄRMARE NATUREN

Låt naturen bli en tillgång för alla


## HUR HAR VI GÅTT TILLVÄGA?

Alla områden har inventerats av en tillgänglighetskonsult och med synpunkter och stöd från det kommunala handikapprådet utifrån områdets tillgänglighet och dess värden. Framkomlighetsgraderingen har gjorts med tanke på rullstol eller permobil. Glöm inte att vädret kan göra den bästa stig oframkomlig. Områdenas tillgänglighet har klassifierats och delats in enligt färgsystem nedan:



**BLÅ:** God tillgänglighet   
Plan mark med god standard på stigarna.



**ORANGE:** Medelgod tillgänglighet   
Hinder kan förekomma (så som lutning, småsten eller rötter).



**RÖD PRICKAD:** Begränsad tillgänglighet   
Kuperad terräng med hinder.

Vi hoppas guiden ska ge dig inspiration och uppmuntran att ta dig ut i några av de många natur- och grönområden som finns i Lomma, Bjärred, Borgeby och Alnarp. Speciellt riktar vi oss till barn, men glöm inte att du som vuxen är viktig för att barnen ska kunna ta sig till de olika platserna.

En hel del information har med avsikt utelämnats på kartorna och i texten för att göra dem så "läsbara" som möjligt. Tanken är att få plats för egna anteckningar om ett bra fikaställe, skogsstigar eller klätterträd etc. Använd gärna det föradresserade vykortet för att delge oss något bra tips, rekommendera någon förändring, eller kommentera guiden i allmänhet.

Funderar du över "Vett och etikett" i naturen? Läs om Allemansrätten på sidan 55 i guiden. Mer information om de platser som tas upp i guiden, och många andra, finns på kommunens hemsida [www.lomma.se](http://www.lomma.se). Bäst är att på plats utforska dem själv!



## KARTSYMBOLER



bad



bord och bänkar



brygga/håvningsplattform



camping



fiske mot fiskekort



fågeltorn



grillplats



gångbro



hamn



information



lekplats



parkering



funktionshindersanpassad parkering



ridväg



servering



tennis



toalett



funktionshindersanpassad toalett



uteklassrum



utsiktstorn



vindskydd



vintersport

KARAKTÄRSSYMBOLER, visar områdets utmärkande karaktärsdrag.



fysisk aktivitet



fågelspaning



insektsstudier



intressant flora



naturreservat



ridstråk



uteklassrum



vandringsstråk



vattenstudier



vattenaktivitet



vintersport

# NÄRMARE NATUREN

*Låt naturen bli en tillgång för alla*

*Saltstänk, solvarm sand, kåddoft och mystiska sumpskogar. Naturen i Lomma kommun är spännande! Att komma ut i naturen är inte en självklarhet för alla. Därför har Lomma kommun tagit fram den här guiden för att beskriva och berätta lite mer om naturnära områden i kommunen med förhoppning att vi ses ute i markerna snart.*

*Varmt välkomna ut!*



*Äventyret väntar!*

# Löddeåns mynning

- Prasslande vassbälten och vidsträckta fuktängar



Rödbenan är en pratsam fågel som ljudligt berättar om man kommer för nära.



Utsnitt av nordvästra Bjärred








Hela området runt Löddeåns mynningen är naturreservat. Här finns ett rikt fågelliv som kan studeras från fågeltornet som är tillgängligt året om. I vassområdena råder dock beträdnadsförbud delar av året. Från mynningen leder de härliga promenadstråken med spridda grillplatser och bänkar över Gyllins ängar och till Trollsjöparken. På Gyllins ängar kan man se den vall som markerade kustlinjen vid Littorinahavets tid för 10 000 – 3000 år sedan.

## PIPIKOLL!

Från fågeltornet kan du se ut över Löddeåns mynning. Ta med fågelbok och kikare och försök ta reda på vilka fåglar du ser. Här finns gott om "vadarfåglar" som letar efter smådjur på botten i mynningsområdet. Varför tror du att många vadarfåglar har långa ben?



# 2 DOMEDEJLA MOSSE

- Mystisk skog med spännande vatten



Utsnitt av Borgeby och nordöstra Bjärred



Ryggsimmare är en snabb krabat som hämtar syre vid vattenytan.



En grund sjö som dikades på 30-talet är nu mittpunkten i ett vildvuxet skogs- och våtmarksområde. Vindlande stigar med bänkar och bord utställda lite varstans inbjuder till en lugn promenad. På våren blommar forsythia i gränsen mot väster – en rest av en odling. Här finns en håvningsbrygga där man lätt kommer åt vattnet och bord där fångsten kan studeras.

## DET KRYLLAR AV KRYP!

Om du har en håv kan du kanske fånga en ryggsimmare, en insekt som faktiskt simmar ryggsim hela tiden. Ryggsimmaren har vingar och kan flyga iväg om den inte trivs. Vad kan du mer hitta för spännande smådjur och insekter i vattnet?

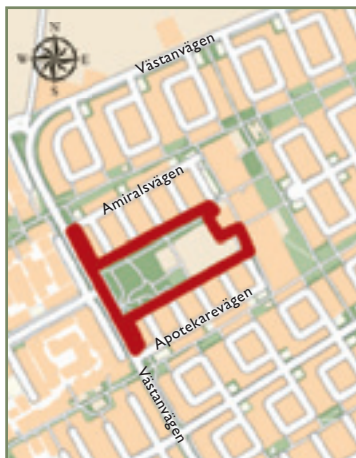


# 3 LÖDDESNÄSPARKEN

- En lövmogårdad oas med fågelsång



Utsnitt av nordöstra  
Bjärred



Jordlöparen imponerar med sin storlek och kommer ofta framrusande i full karriär.



I parkens västra del ligger ”skålen”, en rund gräsmatta omgiven av träd och buskar. Flera stigar leder vidare åt öster där parken öppnas upp med tennisbanor och gröna bollplaner. Parken omges av fullvuxna bokar, lönnar och ekar som minner om Lödösnäs gård som en gång låg där skolan ligger idag.

## GAMMAL, ÄLDRE, ÄLDST?

Av de djur och växter du kan se och hitta här, vilket lever längst och vilket lever kortast tid? Kan storleken på växten eller djuret ge en ledtråd? Tänk också på att många djur kan leva en stor del av sitt liv i en annan skepnad, som t.ex larv.



# 4 BJÄREHOVSPARKEN

- Hemliga gläntor, fågelkvitter och flera ytor för bollspel



Koltrasthanens vackra sång är för många förknippad med den svenska sommaren.

Utsnitt av Bjärred



Björktrasten tillhör liksom koltrasten släktet trastar, men har andra färger och en annan sång.



Parken, mitt i Bjärred, utgör ett nav för gång- och cykelvägar. Här finns basketplan, löparbana, lekplats och gott om plats för bollspel. Faller snön är Bananbacken ett bra pulkaställe. Planteringar och buskage gör också att man kan finna en lugn plats att sitta.

## STANNA OCH LYSSNA

”Salt sill, salt sill”, det är gransångaren som sjunger. Olika fåglar har olika sång och läten. Ofta är det svårt att få syn på dem, men genom att lyssna kan du lära dig vilka olika fåglar som gömmer sig i närheten. Blunda, var tyst och lyssna – vilka fåglar hör du?



# 5 BUNDYS PARK

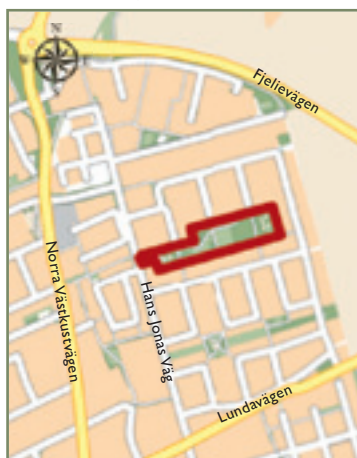
- Lummig park med spännande snår och ytor för spring



Dagmaskar trivs i den fuktiga förnan.



Utsnitt av Bjärred



Binda maskroskransar och blåsa maskrosfrön. En maskros kan vara till förtret i grasmattan, men för barnen har den oändliga möjligheter!





Här hade familjen Bundy en gång ett trädgårdsmästeri, därav parknamnet. I parkens mitt finns en gräsmatta lagom stor för brännboll eller annan bollek. Vill man ta en paus från bollspelet finns lekplatser med sittplatser omgivna av träd och buskage både i parkens östra och västra ände.

## LETA VÄXTSKATTER!

Här fanns en gång ett trädgårdsmästeri där man odlade växter. Kanske kan du hitta rester efter de odlingar som funnits här en gång i tiden? Hur många olika sorters buskar och träd tror du här finns?







Vid stranden innanför Långa bryggan och nedanför parken kring Bjärreds gamla saltsjöbad finns grill- och lekplats. Den långgrundna stranden lockar till strandfyndsletande och sandslottsbyggande. Strax intill ligger den uppvuxna gamla parken som är spännande att promenera i med småstigar, stentrappor och höga gamla bokar.

## VEM ÄTER VEM?

Vad äter de djur och växter i havet eller på land som du kan hitta? Hur och var hittar de sin föda? Kan man lista ut vad de äter genom att studera hur de ser ut?

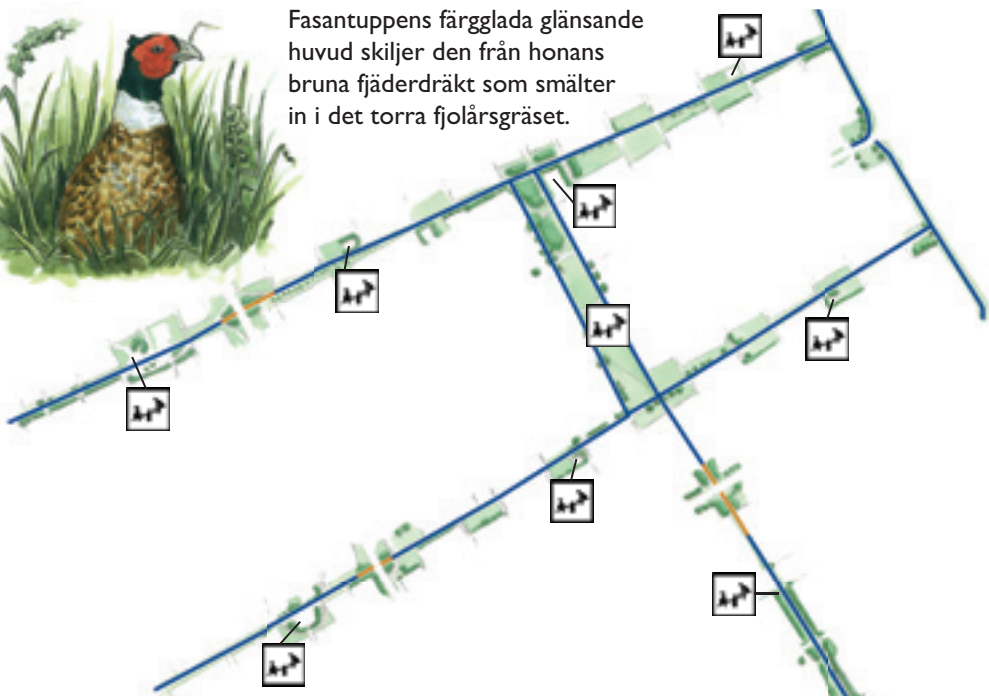


# 7 LÖDDESNÄSSLINGAN

- Rogivande promenadstråk med fågelkvitte



Fasantuppens färgglada glänsande huvud skiljer den från honans bruna fjäderdräkt som smälter in i det torra fjolårsgräset.



Utsnitt av Bjärred






Norra Bjärred har sammanhängande gång- och cykelvägar som ger möjlighet till en lång promenad utan att behöva gå samma väg två gånger. Här finns även goda möjligheter till pauser i promenaden vid någon av de flera lek- och sittplatser som finns längs stråken.



Fasanhöna

## VEM ÄR VEM?

Här bland husen och trädgårdarna finns gott om olika fåglar. De trivs bra här eftersom stråken hyser många trygga platser för bobygge och vintertid bjuds de förstås ofta på dukat bord. Har du tänkt på att honor och hanar ofta ser olika ut. Vad tror du det beror på?



# 8

## STRANDSTRÅKET

- Solvarm sand, vågskvalp och sjöfågelkonsert

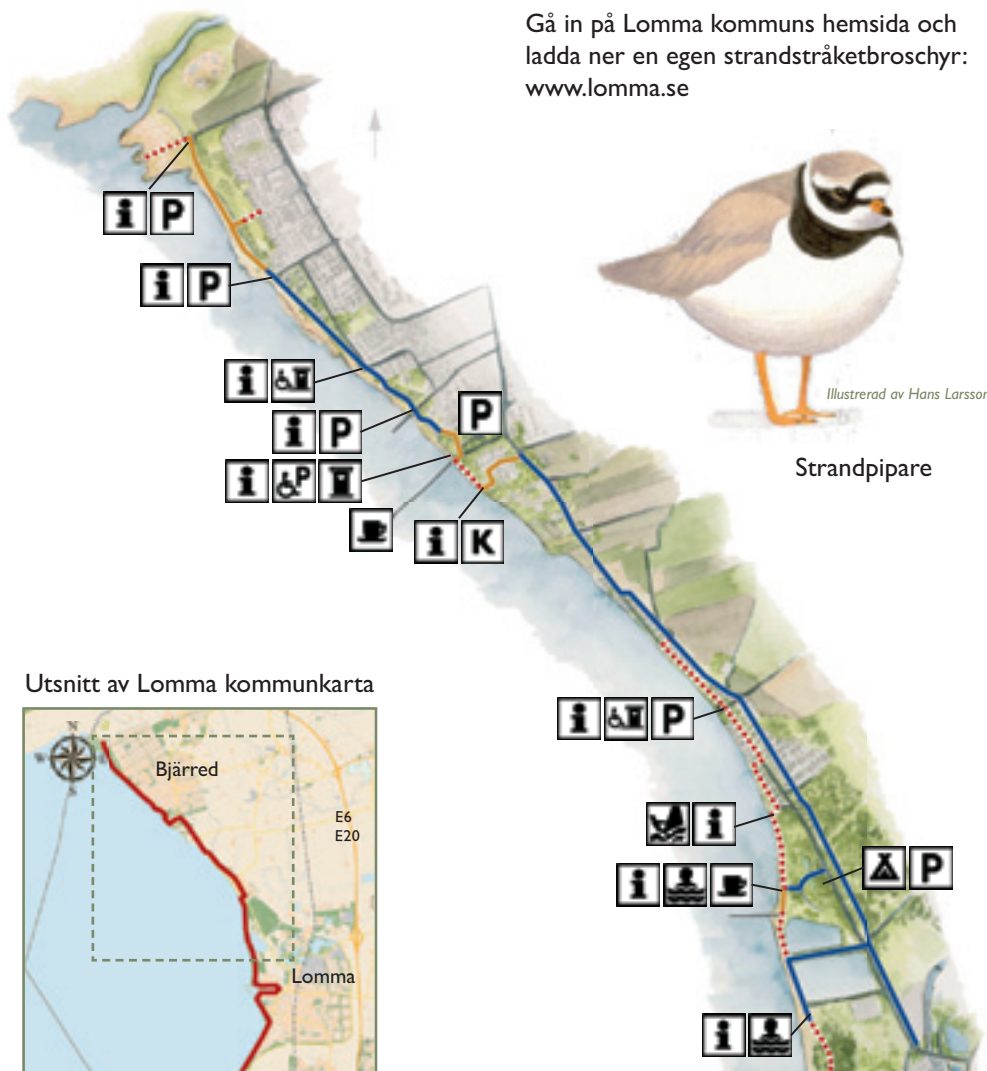
VILL DU VETA MER?

Gå in på Lomma kommuns hemsida och ladda ner en egen strandstråketbroschyr: [www.lomma.se](http://www.lomma.se)

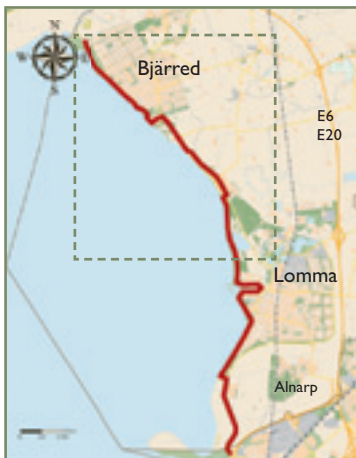


Illustrerad av Hans Larsson

Strandpipare



Utsnitt av Lomma kommunkarta



Den södra delen av strandstråket fortsätter på nästa uppslag.



# 8

## STRANDSTRÅKET

- Solvarm sand, vågskvalp och sjöfågelkonsert



*Barfotavandring*





Bjärred och Lomma är havet! En ständigt föränderlig utsikt med Malmö i söder och Turning Torso som riktmärke, via Öresundsbrons pyloner. Låt blicken vandra över sundet till Köpenhamns och Tuborgs hamnbyggnader tills blicken når Barsebäck i norr. Utsikten i kombination med ett rikt fågelliv och spännande naturtyper som ängar, alkärr, sandstränder m.m gör att man aldrig tröttnar.

## STRANDFYND OCH VATTENLEK

Stranden är bäst! Här kan du göra nya fynd varje dag. En vacker fjäder, en bärnsten eller varför inte en flaskpost? Försök gräva en brunn. Gå en bit från vattenbrynet och gräv rakt ner tills du når vattnet. Öser du upp vattnet kommer nytt, men varifrån?




# 9 LOMMABUKTEN

- En fascinerande undervattensvärld som myllrar av liv

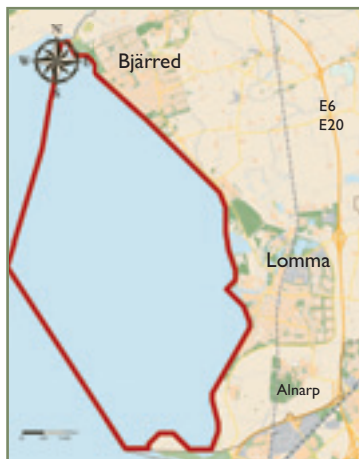
VILL DU VETA MER?

Gå in på Lomma kommuns hemsida  
[www.lomma.se/lommabukten](http://www.lomma.se/lommabukten)



Ålgräsängar är en barnkammare för fiskar.

Utsnitt av Lomma kommunskarta



På stranden kan man hitta drivor av små blåmusslor som levt ute i Lommabukten.



Visste du att Lommabukten är det största sammanhängande naturområdet i kommunen! De grunda stränderna, ålgräsängarna och åmynningsområdena är viktiga platser för b.l.a. flyttfåglaerna och för fiskarnas yngel. Därför har området stor betydelse även för resten av Öresund.

## VEM GÖMMER SIG UNDER YTAN?

Tills för mindre än 50 år sedan fanns det blåfenad tonfisk i Öresund. En tonfisk kunde väga 500 kg, vilket faktiskt gjorde det till Sveriges största rovdjur och många kom från hela världen för att fiska här. Vilket är

det största  
rovdjuret i  
Öresund  
nuförtiden?

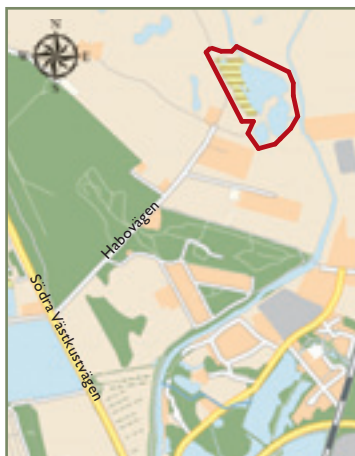


# 10 HABO DAMMAR

- Branta backar, fjärilsväxter och ett rikt fågelliv



Utsnitt av norra Lomma



En av våra praktfullaste dagfjärilar är påfågellägan vars vackert tecknade vingar skall föreställa "ögon". för att skrämma bort eventuella fiender.



Nordost om Habo gård ligger flera dammar med ett spännande fågelliv och en rik fiskfauna. En av de fiskarter som trivs här är öringen, delvis beroende på att Önerupsbäcken leds genom dammarna som i sin tur ansluter till Höje å. Det går bra att promenera runt dammarna och skåda gärna fågel från utkiksplattformen.

## FJÄRILSFLADDER

Visste du att fjärilar har en sugsnabel nästan som en elefant?

Fjärilarna är den artrikaste av alla djurgrupper i Sverige med ca 2 700 arter. Bara 121 är så kallade dagfjärilar, resten kallas för nattfjärilar.



# HABOLJUNGS FURE

- Skyddande tallskog med varma solbelysta gläntor



Utsnitt av norra Lomma



Ekorrarna trivs i de skogslika naturområdena.



På femtiotalet planterades här tall för att förhindra sandflykt. Nu har tallarna vuxit upp och lövträd växer i stormfällena/gläntorna vilket gör området till en plats med skogs-känsla och avskildhet. Gläntor, snår och stigar gör detta till en plats med mycket att upptäcka. Leta gärna svamp på hösten eller bygg en koja bland snåren.

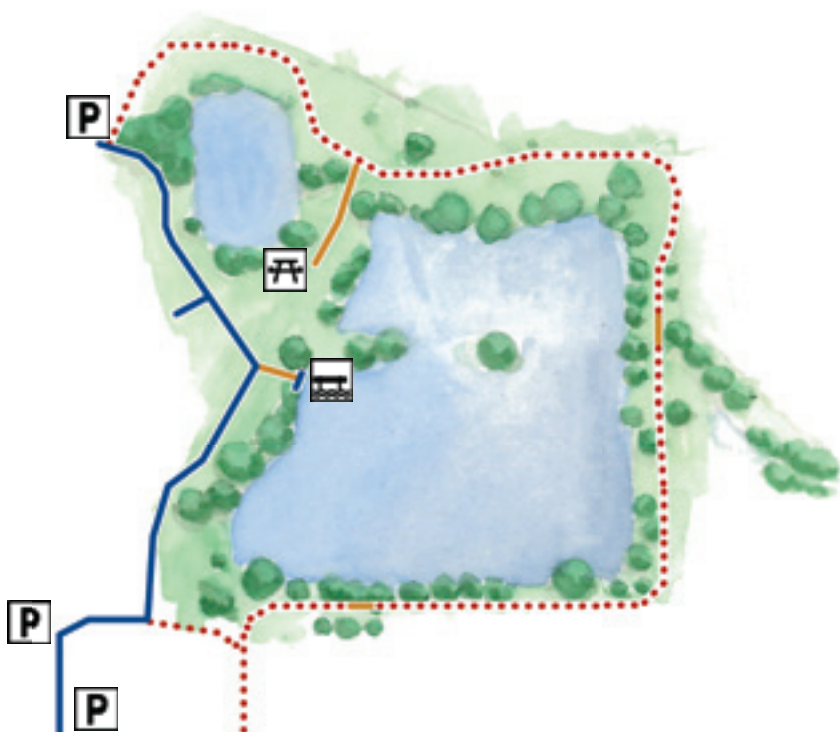
## HÅRDASTE PINNEN

Olika träd används av oss för olika saker, trätofflor görs oftast av trä från al, trästolpar av raka granar - men vilket träslag är egentligen starkast? Leta upp lika tjocka pinnar från olika träd och prova dig fram.



# 12 OSKARSFRIDSDAMMARN

- Stilla vattenspegel och slingrande promenadstigar



Utsnitt av nordöstra Lomma



Husmasken är en typ av sländlarv som bygger sitt bo av material som finns där den bor.





De tidigare lertäkterna, rester efter tegelbrukstiden är nu rofylt belägna dammar som omges av träd och buskar. En brygga vid den stora dammen är en fin utsiktsplats.

På smala naturstigar, nära vattnet, kommer man runt dammarna. Karp, abborre och gädda huserar i vattnet tillsammans med ett flertal fågelarter som gärna rastar och letar föda här. I skymningen kan man få se fladdermöss som sveper över vattenytan i jakt på insekter.

## HUSLIGA VATTENKRYP

Prova att håva, har du lite tur kan du hitta en husmask. De bygger ett bo som liknar en fingerborg av grus eller bladbitar som ger skydd. Olika arter använder olika byggmaterial och genom att titta på hur huset är byggt kan man skilja dem åt.



# 13 KYRKFURET

- Artrik gammal skog med gott om plats för kojek



Utsnitt av Lomma



Har man tur kan man få se en mindre hackspett.



Från kyrkan leder en gångbro över till den sydöstra delen av Kyrkfuret. Här har vuxit tall sedan början av 1900-talet för att förhindra sandflykt. De nu fullväxta tallarna, lövträd, snår och öppna gläntor ger en artrik flora och fauna. Här häckar bland annat korp, ormvråk och lärkfalk. Längs med ån och inne i furet finns flera natursköna promenadstigar. Här finns också många bra ställen för kojbyggen!

## VAD ÄTER DJUREN I SKOGEN?

I furet finns många olika sorters träd i olika åldrar. Träden ger skydd och mat till fåglar och insekter och alla kan hitta sin favoritmat. Hackspetten hittar man till exempel ofta på gamla träd där den letar mat. Se

vilka djur du hittar under barken?



# 4 KUSTDAMMARNAS

- Salta vindar och en fristad för fåglar



Utsnitt av Lomma




Vigghanarna känns lätt igen på sin svart och vita fjäderdräkt och karakteristiska nacktofs.



Som många andra dammar i Lomma har man utvunnit lera ur Kustdammarna. Dammarna har blivit viktiga häckningslokaler för t.ex. skäggdopping och vattenrall. Vintertid har dammarna stor betydelse som rastplatser för övervintrande sjöfågel som vigg, bergand och salskrake. Har man tur kan man få höra rödromen som låter som när man ”blåser i en flaska”.

## SÖTT ELLER SALT?

Vattnet i havet är ”salt”, men i dammarna är det ”sött”. Varför är det så? Om du funderar ut varför regnvatten aldrig är salt har du en bra ledtråd. Och du! Testa om en vindruva sjunker när du lägger den i vattnet. Prova både i havet och i dammen.



# 15 ÖSTRA DAMMARN

- Liten naturpärla med djungelkänsla, fågel- och fiskevatten



Utsnitt av Lomma



En av fiskarna i Östra dammen är abborren som är en god matfisk.



Östra dammens naturreservat har ett rikt fågelliv. I norr kan du finna ett relativt lugn bland buskar, träd och öppna gräsytor som påminner om gammal fåladsmark. Fiske är tillåtet i Östra dammen om du löst fiskekort.

## VATTEN GER LIV!

Allt liv behöver vatten för att kunna leva och växa! En stor björk dricker flera hundra liter vatten om dagen. Mest självklart är väl att fiskar behöver vatten. Men hur dricker en fisk egentligen?



# 16 PRÅMLYCKAN

- Lummigt promenadstråk med charmig atmosfär



Ser man något blått som snabbt susar förbi längs med ån kan man nästan vara säker på att det är en kungsfiskare ute på en flygtur.

Utsnitt av Lomma



Flicksländan är en ganska liten slända som man ofta får syn på i närheten av vatten.





En bra kvällspromenad kan börja här. Vid de små stugorna längs ån är det liv och rörelse på sommaren. Dammar och stora lövträd ger en lummig inramning. I ån kan man fiska om man löst fiskekort. Välj västra åstranden och Kyrkfuret över kyrkbron på tillbakavägen eller ta dig mot centrum via Slättängsdammarna.

## RENA RAMA VATTENDJUNGEN!

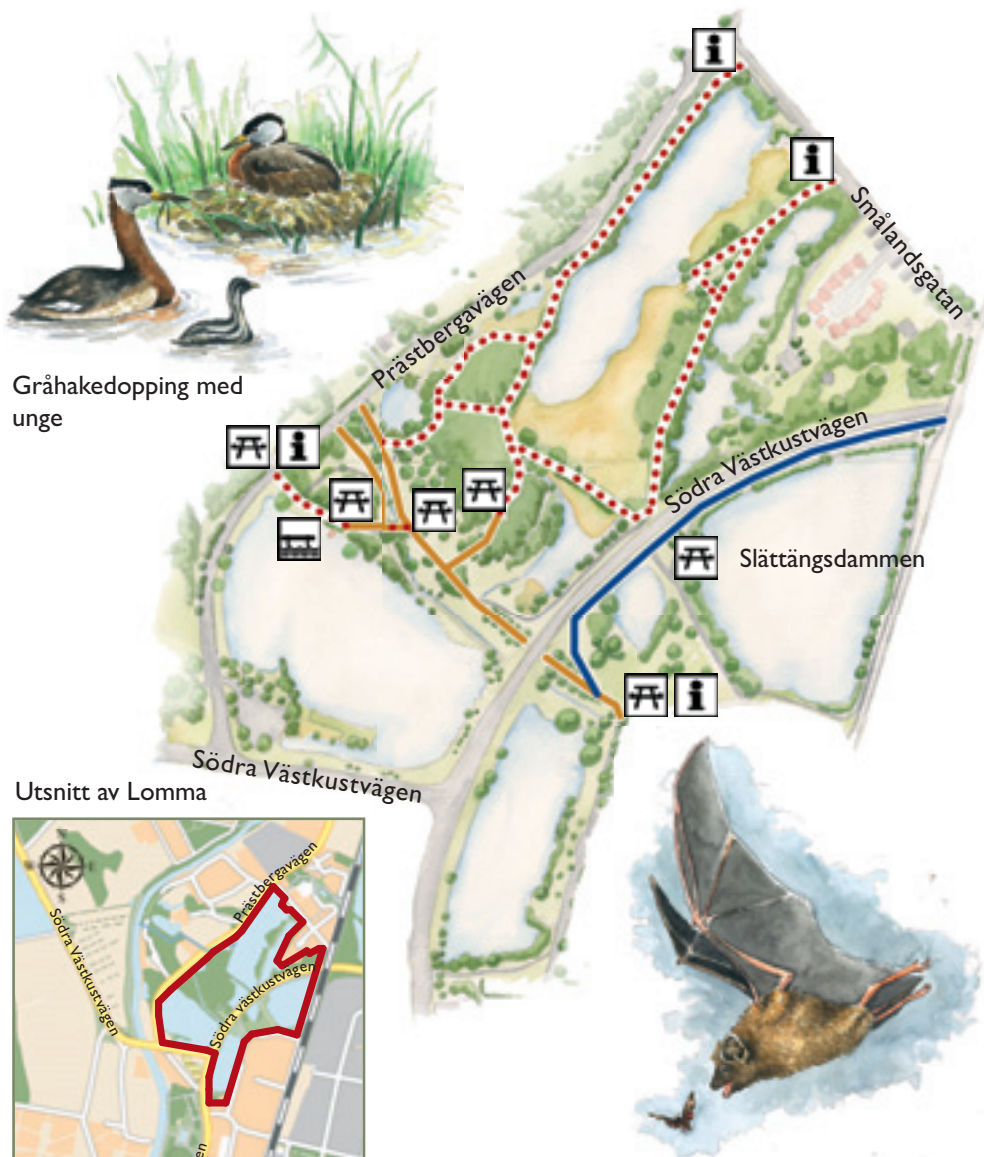
Längs ån växer flera olika sorters vattenväxter. De ger ett viktigt skydd för fåglar, insekter och småfisk. På sommaren använder trollsländorna dem som landningsbanor, men växterna är också viktiga för att

skapa en stabil strandkant och rena vattnet.



# 17 SLÄTTÄNGSDAMMARNAS

- Vattenrika marker med grodsång och fågelkvitter



Gråhakedopping med unger

Utsnitt av Lomma



När skymningen faller har du god chans att se fladdermöss som jagar insekter över vattenborna.



Dammarna som är gamla lertäkter från tegelbrukens tid, sammanlagt nio stycken, är idag naturreservat. Här finns promenadslingor, en håvningsbrygga, bänkar och informationstavlor om djurlivet kring dammarna. Vegetationen är mycket variationsrik vilket gör att ett stort antal fågelarter häckar här. Fiska får man göra i "Slättängsdammen" om man löst fiskekort.

## FLADDERMUSSPANING

I skymningen är dammarna ett bra ställe för fladdermöss. De sänder ut ett tickande läte medan de flyger. Genom att lyssna på hur ljudet studsar tillbaka kan fladdermusen "se" i mörkret. Så små insekter som myggor blir upptäckta och fångade med hjälp av "radarn".



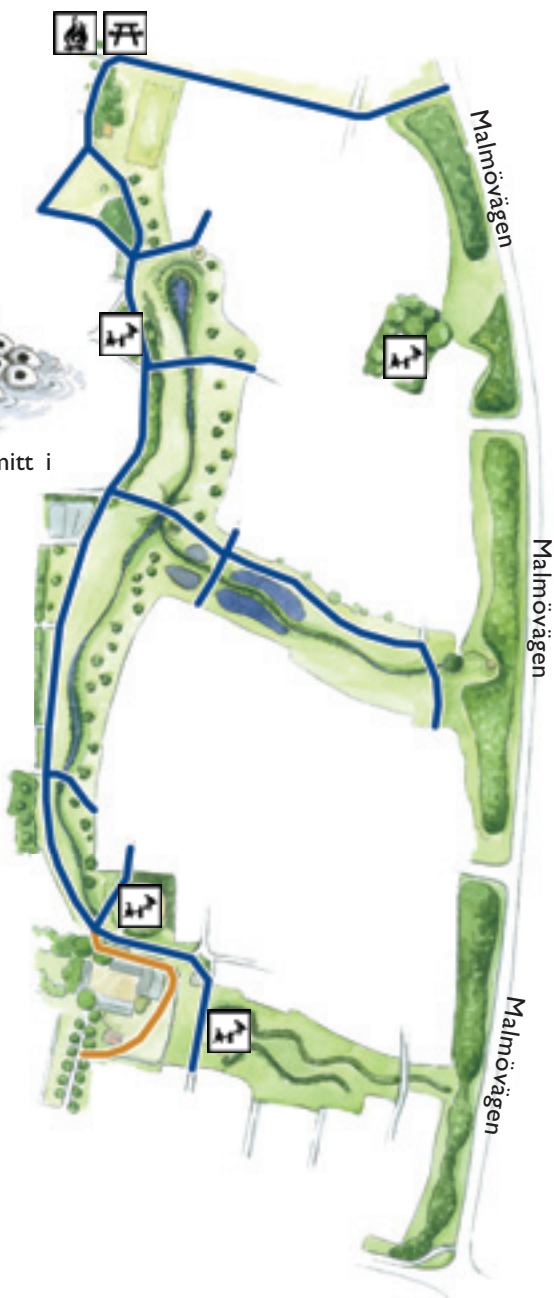
# 8 LERVIKSPARKEN

- Finurliga lekplatser och spännande vatten



Ofta hittar man grodor som leker mitt i groddrommen.

Utsnitt av Lomma





Genom parken rinner en bäck med flera små dammar som skapats genom dämmen. Cykel- och gångvägar på båda sidor bäcken länkas samman med små broar. Här finns också flera lekplatser och mötesplatser med stenbänkar arrangerade i cirklar.

## GRODKONSERT

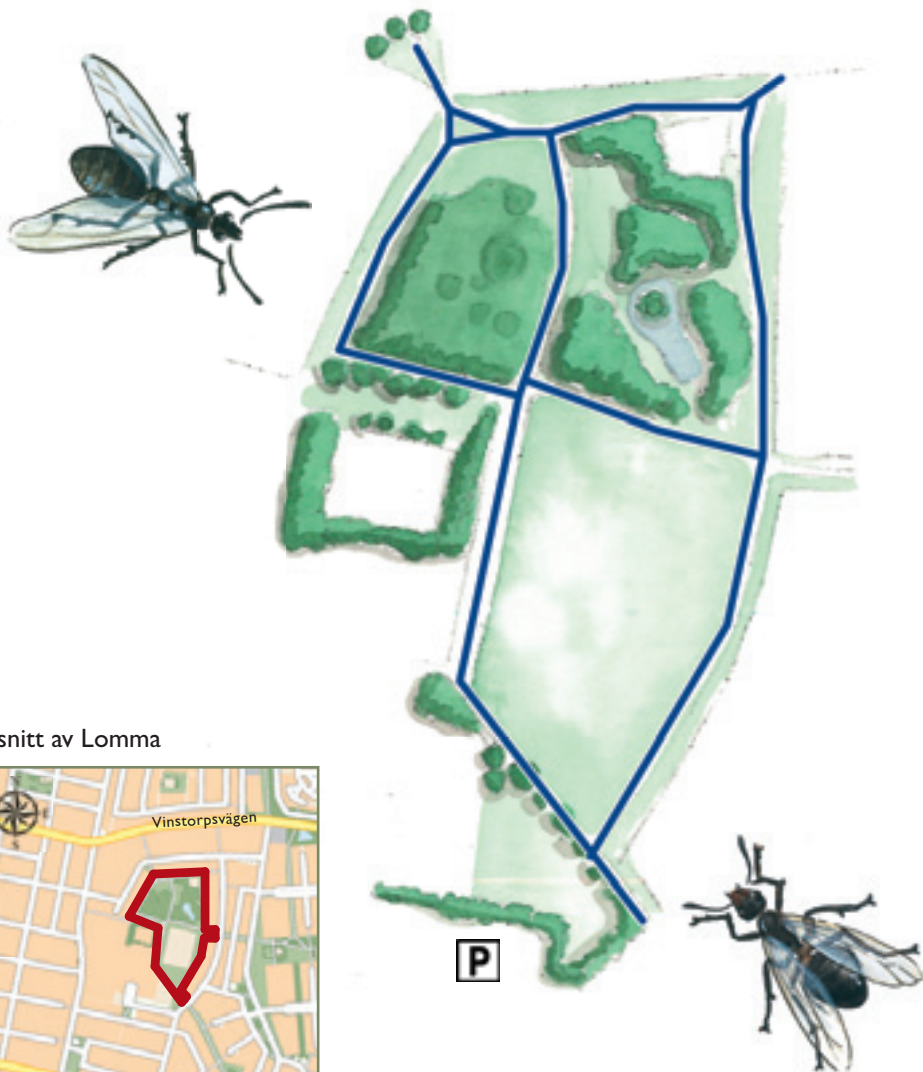
På våren samlas grodorna i de grunda vattensamlingarna i parken. Var alldeles tyst och lyssna, hör du hur de kväker? Kan du hitta grodornas rom? Den är alldeles genomskinlig med en liten svart prick mitt i.

Snart har den svarta pricken vuxit och blivit ett litet grodyngel!



# 19 PILÄNGSPARKEN

- Grönt gräs för spring i benen och spännande vatten



Utsnitt av Lomma



Det finns ingen egen art som heter flygmyra utan det är vanliga myror som tillfälligt får vingar.



Detta är en park som räcker länge! Stora och små fotbollsplaner, lekplatser vid skolan, träd och buskar runt en damm som myllrar av liv. En härlig vinterdag med pulkaåkning i backen kan avslutas med bastu och bad på Pilängsbadet.

## MYRPRINSAR OCH PRINSESSOR

Myror gillar att gräva bon i kanten av de asfalterade stigarna. Ibland kan man se myror med vingar. Det är "myrprinsessor" och "myrprinsar" som ska para sig och leta upp nya boplatser. "Prinsarna" dör efter parningen men "prinsessorna" biter av sina vingar och blir drottningar i det nya boet.



# 20

## STRANDHUSEN & STRANDPARKEN

- Böljande gräsytor, vattenspeglar och svalkande havsbris



De vitkindade gässen är vanliga gäster på gräsytorna i parken.



Utsnitt av Lomma



Vitkindad gås på bete.






Söder om Lomma hamn innanför stranden finns ett kuperat område med dammar, planteringar, en amfiteater och lekplatser. Gång- och cykelbanor går vidare söderut, bebyggelsen drar sig inåt land och området öppnar sig med stora gräsytor innanför stranden. Här finns också grillplatser, ta med ved eller kol.

## GISSA BAJSET!

Här kan man spana på gässen som går och betar på gräsmattorna. Det är inte svårt att "gissa bajset". Det är också ett härligt vinterställe! Fryser det till blir dammarna bra skriskobanor och kommer det snö är backarna utmärkta till pulkaåkning.



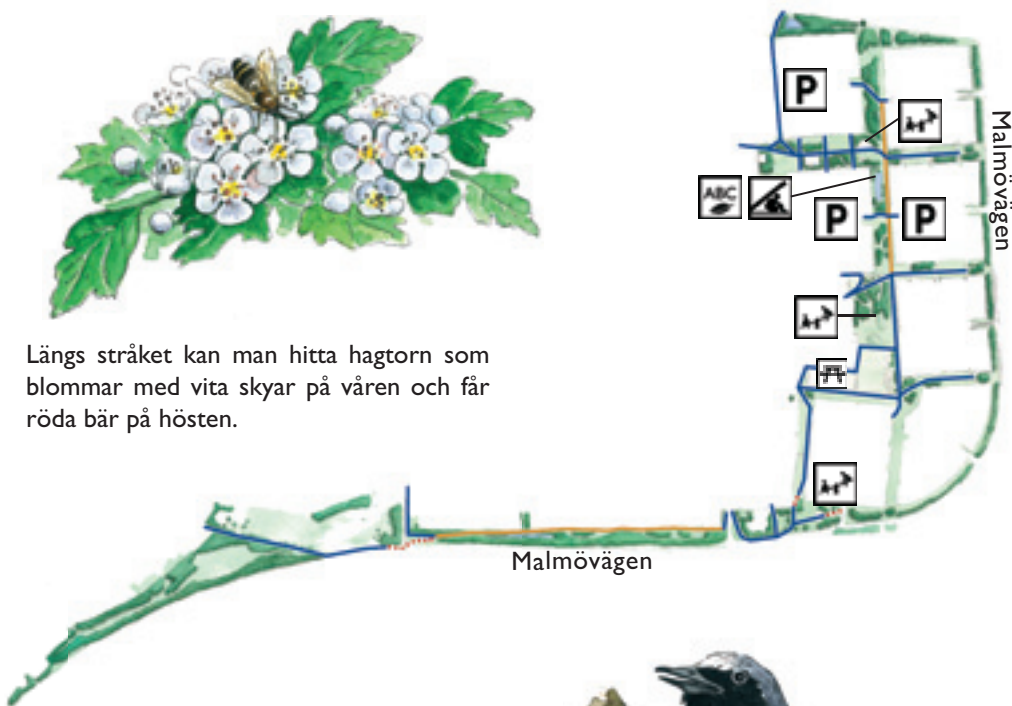
# 21

## SYDÖSTRA SLINGAN

- Rofyllda promenadvägar med möjligheter till det mesta



Längs stråket kan man hitta hagtorn som blommor med vita skyar på våren och får röda bär på hösten.



Utsnitt av Lomma



Har man tur kan man få se rødstjært, en småfågel med karakteristisk teckning.



Sydöstra slingan sträcker sig hela vägen från Vinstorpsvägen till havet längs lugna cykel- och promenadvägar. Här finns en damm där man kan håva insekter, roliga lekplatser, gott om plats för kojbygge och bra pulkabackar. Ta gärna med en rejäl matsäck, kanske något att grilla som kan avnjutas vid havet.

## GOTT I RYGGSÄCKEN

Nässlor kan man göra soppa på, men vad finns i din önskematsäck? Brukar du ha olika saker med på sommaren och vintern? Och du, varför grillar vi så sällan på vintern, visst smakar det så mycket godare då?!



# 22

## ÖRESUNDSPARKEN

- Salta vindar, böljande strandråg och solvarm sand



Triften trivs på de salta havsstränderna.



Utsnitt av Lomma



Strandrågen bildar grågröna ruggar längs stranden och hjälper till att binda den flyktiga sanden.



Området ligger norr om de fina strandängarna Alnarps fälad och Tågarps hed. I den södra delen av parken växer bok, björk och alm som längre norrut övergår i talldungar och buskage. Här finns café, minigolf-, boulev-, och volleybollplaner mellan upplysta gångstråk. Två grillplatser ligger i mitten av området varav en alldeles intill stranden.

## ALLA SER INTE SAMMA SAK

Många djur är färgblinda. Några kan se ultraviolett ljus som inte våra ögon kan uppfatta. Det finns även djur som är helt blinda. Försök leta upp djur eller växter med olika färg. Kan du komma på någon orsak till varför de har just den färgen?



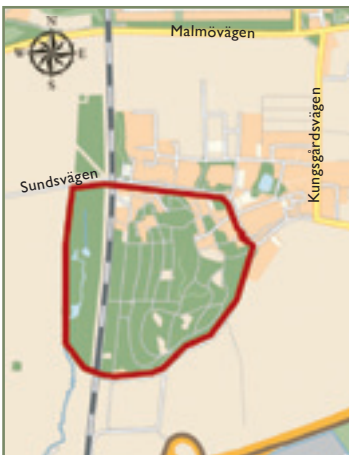
# 23

## ALNARPSPARKEN

- En trädrik lummig oas med ett fantastiskt vårflor



Alnarp



I och på en gammal ek trivs massor av djur och växter. Räkna och se hur många olika arter du kan hitta.



Som en grön oas omgiven av åker ligger Alnarpsparken strax utanför Lomma. Så har denna "slottslika" park gjort länge och de äldsta träden är ca 300 år gamla. Den höga åldern, inplanteringar och skötseln har skapat en gynnsam plats där idag en mängd sällsynta växt-, svamp- och lavararter samt många fågelarter och fladdermöss trivs. I väster finns "Landskapslaboratoriet" som är ett område planterat med olika typer av skogsträd, en slingrande bäck och dammar.

## HUR GAMMAL ÄR DU?

I parken finns massor av olika sorters träd och gamla tjocka stammar. Detta måste vara Skånes bästa dunkgömmeställe! En del träd är 300 år gamla! På en avsågad trädstam kan du ta reda på hur gammalt trädet

blev genom att räkna "årsringarna".



# NÄRMARE NATUREN

*Låt naturen bli en tillgång för alla*

VAD INNEBÄR BEGREPPEN?

## **Allemansrätt**

Allemansrätten kan ses som ett historiskt arv, och är inskriven i grundlagen. Lagen är inte exakt definierad men sätter gränser för vad som är tillåtet. Hänsyn mot markägare och sunt förnuft är som regel svaret på vad som gäller enligt devisen – ”inte störa – inte förstöra”. Har du frågor kring allemansrätten besök naturvårdsverkets hemsida [www.allemansratten.se](http://www.allemansratten.se), där finns också material för skolor.



*Närkontakt.*





## Naturreservat



I kommunen finns fem naturreservat, Domedejla mosse, Löddeåns mynning, Slättängsdammarna, Södra Lommabukten och Östra dammen. I ett naturreservat gäller särskilda regler som gör att det inte omfattas av allemansrätten som andra naturområden ofta gör. Det kan bero på att man vill skydda häckande fåglar, bibehålla viktiga insektsbiotoper eller värna om kulturmiljön på platsen och därför tillåter man t.ex inte eldning och ridning etc. Ta alltid reda på vilka regler som gäller innan du ger dig in i ett reservat. Läs mer om reservaten under rubriken "Naturvård & rekreation" på [www.lomma.se](http://www.lomma.se) via huvudmenyn "Natur & Miljö".

## Strandskyddsområde

Syftet men strandskyddet är att ge allmänheten tillgång till stränderna och ge utrymme för djur- och växtliv. En viktig regel gäller privatpersoner och företag som, utanför sin tomt, inte får "privatisera" stranden inom strandskyddsområdet genom att på något vis hindra andras tillträde.



*Sandmussla.*

# NÄRMARE NATUREN

*Låt naturen bli en tillgång för alla*

## BRA ATT VETA OM...

### **Fiske**

Det finns gott om fiskemöjligheter i kommunen. Särskilt fiskekort krävs emellertid i alla sötvatten där särskilda bestämmelser kan gälla. Fisket i havet är fritt men även här finns regler att följa. Olika säsonger och minimimått gäller för olika arter. På [www.lomma.se](http://www.lomma.se) hittar du mer information under rubriken "Fiske," via huvudmenyn "Kultur & Fritid".

### **Faror**

Som förälder eller lärare ska du givetvis tänka på att hålla barnen under uppsikt. T.ex. har flera av dammarna branta sidor som kan vara svåra att ta sig upp för om man faller i och järnvägen genom Alnarpsparken är inte inhägnad. Gör dig gärna bekant med området innan du besöker det med barnen.



*Vad döljer sig under ytan?*



## Eldning

Elda alltid med försiktighet och släck noga. Eldning sker alltid på egen risk och du ska alltid ta hänsyn till brandrisken. Tumregeln – ingen ska se att vi varit här – är viktig. Under perioden 1 maj–30 september är det förbjudet att elda inom detaljplanerat område, hit hör bl.a. vissa sträckor av stranden. Däremot går det bra att elda vid någon av grillplatserna eller att använda engångsgrill. Kom ihåg att engångsgrillar blir heta undertill och bränner sönder gräsmattor och bänkar om de placeras utan isolering. Grillar du i sanden blir den glödhet! Använd någon isolering eller kyl sanden med vatten så att ingen bar fot trampar i den. Observera att eldningsförbud kan råda.

## Skol- och dagislekplatser

Du är välkommen till skol- och dagislekplatser efter skoldagens slut. Generellt är tillgängligheten för de med funktionsnedsättning hög.



*Höst vid Slättäng.*

# NÄRMARE NATUREN

*Låt naturen bli en tillgång för alla*

## REGISTER

Allemansrätten	sid 55	Öresundsparken & Öresunds-	
Alnarpsparken	sid 53	parkens fritidsområde	sid 51
Bjärehovsparken	sid 13	Östra dammen	sid 37
Bjärreds saltsjöbad	sid 17	Översiktskarta	sid 2
Bundys park	sid 15		
Domedejla mosse	sid 9		
Eldning	sid 58		
Faror	sid 57		
Fiske	sid 57		
Habo dammar	sid 27		
Haboljungs fure	sid 29		
Kustdammarna	sid 35		
Kyrkfuret	sid 33		
Lerviksparken	sid 43		
Lommabukten	sid 25		
Löddesnäsparken	sid 11		
Löddeåns mynning	sid 7		
Löddesnässlingen	sid 19		
Naturresevat	sid 56		
Oskarsfridsdammarna	sid 31		
Pilängsparken	sid 45		
Pråmlyckan	sid 39		
Skol- och dagislekplatser	sid 58		
Strandstråket	sid 21		
Slättängsdammarna	sid 41		
Strandhusen & Strandparken	sid 47		
Strandskyddsområde	sid 56		
Sydöstra slingan	sid 49		
Teckenförklaring	sid 4		
Tillvägagångssätt	sid 3		



GÖR  
DIN VÖST  
HÖRD!

NÄRMARE NATUREN  
Låt naturen bli en tillgång för alla

# NÄRMARE NATUREN

## Låt naturen bli en tillgång för alla

Använd gärna detta vykort för att dela med dig av dina synpunkter till oss. Bara skriv några rader o lägg på lådan.



Frankeras ej. Lomma kommun  
betalar portot

Lomma Kommun

Svarspost

Kundnummer: 200 | 25600

234 8 | Lomma



Tack för att du tog dig tid!

Bidrag från den lokala naturvårdsatsningen (NIPILONA) har delvis finansierat arbetet med framtagande av naturguiden.



*Följ med ut!*

*Saltstänk, solvarm sand, kåddoft och mystiska sumpskogar. Naturen i Lomma kommun är spännande! Att komma ut i naturen är inte en självklarhet för alla. Därför har Lomma kommun tagit fram den här guiden för att beskriva och berätta lite mer om naturnära områden i kommunen med förhoppning att vi ses ute i markerna snart.*

*Varmt välkomna ut!*

